

















**LEGENDE :**

-  Rayon de 35 m autour des installations projetées (autour de l'emprise ou rotor des éoliennes et autour des postes de livraison)
-  Limites de Communes
-  Limites de Sections
-  Zones boisées
-  Contrainte d'éloignement zones boisées (200 m)
-  Talils Bois - A couper
-  Contrainte d'éloignement routes départementales / voies (150 m)
-  Contrainte d'éloignement communes (700 m)
-  Limites de propriété
-  Position et emprise du rotor de l'éolienne (Ø 100 m)
-  Câblage électrique enterré
-  Chemin d'accès à créer
-  Aire de grutage
-  Zones de giration et d'aménagement provisoires (plate-forme et accès)
-  Bâtiments durs (ex : habitations, commerces, etc ...)
-  Bâtiments légers (ex : hangars, garages, etc ...)

**PROJET EOLIEN DE LA COMBE ROUGEUX**

Communes de Domremy-Landeville, Annonville et Saint-Urbain-Maconcourt

**Maître d'ouvrage**  
ÉNERGIE ÉOLIENNE DE LA COMBE ROUGEUX  
SARL ÉNERGIE ÉOLIENNE DE LA COMBE ROUGEUX  
11 RUE DE LA COMBE ROUGEUX  
54200 VILLERS-BÉVRAUX**Plan d'ensemble (2/3)**

Eoliennes E.02 / E.03

Echelle : 1/1 000<sup>e</sup> Première diffusion : 2015 12 10

AU 5

05

Maître d'œuvre  
SARL Solaire Énergie Zone Éolienne  
11 RUE DE LA COMBE ROUGEUX  
54200 VILLERS-BÉVRAUX  
Tel : 03 83 28 31 40 Fax : 03 83 28 31 40

SCHWITZLER - WEILLING

2015 11 - PC\_b.dwg

